

**INFORME DE MONITOREO DE MEDIOS\***

Fecha: 13/04/2022

Semana N° 15

Coordinación de Vigilancia Epidemiológica

\*Vigilancia basada en eventos de interés epidemiológico mediante el monitoreo de medios abiertos de comunicación locales y nacionales.

**Reporte de eventos:**

Amenaza	Tema	Medio	Fecha	Resumen	Liga	Prioridad
Violencia	Incremento en feminicidios	El Sol de Cuernavaca	12 abril 2022	Carlos Alberto Brito Ocampo, representante de la <b>Secretaría de Gobernación en Morelos</b> , llamó a las autoridades a no evadir las corresponsabilidades, ni minimizar el tema de los feminicidios en Morelos, esto luego de advertir que se han triplicado los casos de mujeres asesinadas en comparación al mes de febrero.	<a href="https://www.elsoldecuernavaca.com.mx/loca/len-morelos-reconocen-un-alarmante-incremento-de-feminicidios-8133121.html">https://www.elsoldecuernavaca.com.mx/loca/len-morelos-reconocen-un-alarmante-incremento-de-feminicidios-8133121.html</a>	Bajo
Biológico	Acumulación de basura en Cuernavaca	Diario de Morelos	13 abril 2022	Vecinos que habitan cerca de la Avenida Morelos desde la zona de El Calvario, hasta la colonia Pradera de Cuernavaca, denunciaron que han detectado que en los últimos días se ha presentado un retraso en la recolección de basura.	<a href="https://www.diariodemorelos.com/noticias/se-acumula-la-basura-en-cuernavaca">https://www.diariodemorelos.com/noticias/se-acumula-la-basura-en-cuernavaca</a>	Bajo
Biológico	Tratamiento de aguas residuales	Diario de Morelos	13 abril 2022	Una vez concluida la veda electoral, el Gobernador de Cuernavaca comenzó con actividades públicas, en esta ocasión en Cuernavaca, primero para reunirse con alcaldes y alcadesas de 12 municipios para firmar convenios mediante los cuales se pongan en funcionamiento 20 Plantas de Tratamiento de Aguas Residuales (PTAR)	<a href="https://www.diariodemorelos.com/noticias/reactivaran-estado-y-municipios-las-plantas-de-tratamiento-en-morelos">https://www.diariodemorelos.com/noticias/reactivaran-estado-y-municipios-las-plantas-de-tratamiento-en-morelos</a>	Bajo
Biológico	Vacunación a rezagados Covid-19	Diario de Morelos	13 abril 2022	Autoridades del municipio de Temixco se suman al Plan Nacional de Vacunación contra COVID-19, poniendo a disposición de las personas rezagadas con el biológico un módulo de inoculación en el Parque Carlota.	<a href="https://www.diariodemorelos.com/noticias/en-temixco-invitan-rezagados-inmunizarse-contra-virus-sars-cov-2">https://www.diariodemorelos.com/noticias/en-temixco-invitan-rezagados-inmunizarse-contra-virus-sars-cov-2</a>	Bajo
Biológico	Picadura de alacrán	La Unión	13 abril 2022	De enero a la fecha se han registrado tres mil 160 casos de intoxicación producida por la picadura de alacrán y la incidencia suele aumentar en temporada de calor, por lo que las autoridades de Salud llamaron a la población a aplicar medidas de prevención, en tanto que especialistas alertaron sobre la importancia atenderse oportunamente.	<a href="https://launion.com.mx/morelos/sociedad/noticias/204068-alertan-por-piquetes-de-alacran.html">https://launion.com.mx/morelos/sociedad/noticias/204068-alertan-por-piquetes-de-alacran.html</a>	Bajo
Violencia	Incremento de violencia en Cuautla	La Unión	13 abril 2022	La violencia en este municipio se incrementó en un 7.1 por ciento, reconoció el presidente municipal, Rodrigo Arredondo López, al ser cuestionado acerca de la aparición de un cadáver en calles de la ciudad, así como los feminicidios y demás actos violentos que se han incrementado en días recientes.	<a href="https://launion.com.mx/morelos/cuautla/noticias/204085-reconoce-alcalde-aumento-de-violencia-en-cuautla.html">https://launion.com.mx/morelos/cuautla/noticias/204085-reconoce-alcalde-aumento-de-violencia-en-cuautla.html</a>	Bajo
Biológico	Prevención de ETV	La Unión	13 abril 2022	Autoridades municipales de este lugar difundieron que para evitar la proliferación del mosquito transmisor del dengue, zika y chikungunya, este lunes comenzó la jornada de descacharrización y limpieza en los diferentes panteones del municipio.	<a href="https://launion.com.mx/morelos/zona-sur/noticias/204084-descacharrizaran-panteones-en-zacatepec.html">https://launion.com.mx/morelos/zona-sur/noticias/204084-descacharrizaran-panteones-en-zacatepec.html</a>	Bajo
Biológico	Tratamiento de aguas residuales	La Unión	13 abril 2022	El Ayuntamiento de Jojutla –a través del Sistema de Agua Potable y Saneamiento de Jojutla (SAPSJ)– se comprometió a mantener en operación sus plantas de tratamiento de aguas residuales (PTAR), mediante un convenio con la Comisión Estatal del Agua (Ceagua).	<a href="https://launion.com.mx/morelos/zona-sur/noticias/204083-se-compromete-jojutla-a-mantener-plantas-de-tratamiento-de-aguas.html">https://launion.com.mx/morelos/zona-sur/noticias/204083-se-compromete-jojutla-a-mantener-plantas-de-tratamiento-de-aguas.html</a>	Bajo



<http://ssm.gob.mx>



Servicios de Salud Morelos



@MorelosSalud

Callejón Borda N°3 Col. Centro C.P. 62000  
Teléfono (777) 312 62 31 / 314 33 36 ext. 222

**Calle Gómez Azcárate No. 205, Col. Lomas de la Selva  
C.P. 62270, Cuernavaca, Morelos. Tel.: 777 102 25 56**

Amenaza	Tema	Medio	Fecha	Resumen	Liga	Prioridad
Biológico	Descartan aplicación de 4ª dosis Covid-19	La Unión	13 abril 2022	Aunque este martes se generó la versión de que estaban aplicando cuarta dosis anticovid a personas mayores de 18 años en la capital del estado, el delegado de los Programas del Bienestar en la región sur, Eustolio Pani Barragán, descartó esta situación, pues no está autorizado.	<a href="https://launion.com.mx/morelos/zona-sur/noticias/204082-por-el-momento-descartan-aplicacion-de-cuarta-dosis-anticovid.html">https://launion.com.mx/morelos/zona-sur/noticias/204082-por-el-momento-descartan-aplicacion-de-cuarta-dosis-anticovid.html</a>	Bajo
Biológico	Casos Covid-19	La Unión	13 abril 2022	La Secretaría de Salud hizo un llamado a la población acudir a vacunarse contra COVID-19 en las unidades médicas de Servicios de Salud de Morelos (SSM), que se encuentran activas para completar esquemas y aplicar dosis de refuerzo.	<a href="https://launion.com.mx/morelos/avances/noticias/204064-reportan-13-nuevos-enfermos-de-covid-19.html">https://launion.com.mx/morelos/avances/noticias/204064-reportan-13-nuevos-enfermos-de-covid-19.html</a>	Bajo



<http://ssm.gob.mx>



Servicios de Salud Morelos



@MorelosSalud

Callejón Borda N°3 Col. Centro C.P. 62000  
Teléfono (777) 312 62 31 / 314 33 36 ext. 222

**Calle Gómez Azcárate No. 205, Col. Lomas de la Selva  
C.P. 62270, Cuernavaca, Morelos. Tel.: 777 102 25 56**

**INFORME DE RIESGOS METEOROLÓGICOS**

Fecha: 13/04/2022

Semana N° 15

Coordinación de Vigilancia Epidemiológica

**Fuente:** Servicio Meteorológico Nacional de México, CONAGUA.

**LLUVIAS CON TORMENTAS, CAÍDA DE GRANIZO y VIENTOS FUERTES EN EL NORESTE, ORIENTE Y CENTRO DEL PAÍS, ASÍ COMO POSIBLE FORMACIÓN DE TORBELLINOS EN NUEVO LEÓN Y TAMAULIPAS**

Durante las próximas horas, el **frente frío Núm. 42** recorrerá el noroeste y norte de México, en interacción con una **vaguada polar** y con la **corriente en chorro**, provocarán descenso de temperatura en dichas regiones, así como vientos fuertes con rachas de 80 a 100 km/h y tolvaneras en Sonora y Chihuahua; y rachas de 60 a 70 km/h con tolvaneras en Baja California, Durango, Coahuila, Zacatecas, Aguascalientes y Jalisco. Por otro lado, una **línea seca** sobre Coahuila, un **canal de baja presión** en el noreste y oriente del territorio nacional y el **ingreso de humedad** de ambos océanos, originarán intervalos de chubascos acompañados de descargas eléctricas en Nuevo León, Tamaulipas, San Luis Potosí, Hidalgo, Puebla, Veracruz, Oaxaca y Chiapas, así como lluvias aisladas en el centro del país. A su vez, se prevé **posible caída de granizo y formación de torbellinos** en zonas de Nuevo León y Tamaulipas. Por otra parte, continúa el viento de componente sur con rachas de 60 a 70 km/h en el litoral de Tamaulipas y Veracruz, y con de 50 a 60 km/h en Tabasco, Campeche, Yucatán y Quintana Roo.

**Intervalo de chubascos (5-25mm):**

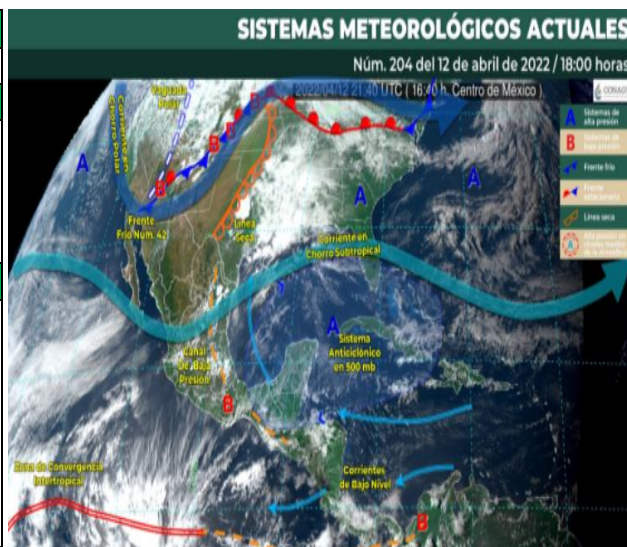
Puebla y Veracruz.

**Temperaturas Máximas de 35-40 °C:**

Tamaulipas (oeste y centro), San Luis Potosí (este), Jalisco (sur), Michoacán (oeste y sur), Querétaro (norte), Hidalgo (norte), **Morelos**, Puebla (norte), Veracruz (norte y sur), Guerrero (norte y noroeste), Oaxaca (este y noreste), Campeche y Yucatán.

**Pronostico en región Mesa Central:**

Cielo parcialmente nublado en la mañana y nublado durante la tarde con intervalos de chubascos, descargas eléctricas y posible caída de granizo en Puebla, así como lluvias aisladas en Hidalgo y Tlaxcala. Sin lluvia en el resto de la región. Ambiente matutino de fresco a frío en zonas serranas. Por la tarde, ambiente de templado a cálido. Viento de componente este de 15 a 30 km/h con rachas de hasta 40 km/h en zonas de tormenta.



<http://ssm.gob.mx>



Servicios de Salud Morelos



@MorelosSalud

Callejón Borda N°3 Col. Centro C.P. 62000  
Teléfono (777) 312 62 31 / 314 33 36 ext. 222

**Calle Gómez Azcárate No. 205, Col. Lomas de la Selva  
C.P. 62270, Cuernavaca, Morelos. Tel.: 777 102 25 56**

**INFORME DE MONITOREO VOLCÁNICO Y SISMOLÓGICO**

Fecha: 13/04/2022

Semana N° 15

Coordinación de Vigilancia Epidemiológica

**Fuente:** Servicio Sismológico Nacional, UNAM. / Centro nacional de Prevención de Desastres (CENAPRED)-SEGOB, SENEAM-SCT y NOAA.

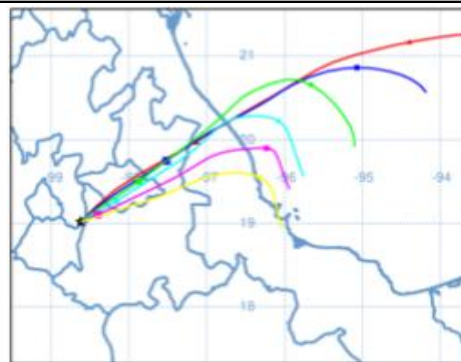
En las últimas 24 horas, mediante los sistemas de **monitoreo del volcán Popocatepetl**, se detectaron **13 exhalaciones de baja intensidad, acompañadas de vapor de agua, gas y en ocasiones ligeras cantidades de ceniza**. Adicionalmente se registraron **953 minutos de tremor de baja amplitud**. Al momento de este reporte **no se tiene visibilidad de la parte alta del volcán debido a nubosidad**. En horas previas se observó la emisión continua de vapor de agua, gas y en ocasiones ligeras cantidades de ceniza, con dirección noreste (NE).

NIVEL DE ALERTA	SEMAFORO	AMARILLO-FASE 2	RECOMENDACIONES PARA LA FASE AMARILLO FASE 2
	<p><b>El volcán presenta incremento en su actividad, con explosiones esporádicas:</b></p> <ul style="list-style-type: none"><li>● Pluma continua de vapor de agua y gas.</li><li>● Caída de ceniza leves a moderadas en poblaciones cercanas.</li><li>● Lanzamiento de fragmentos incandescentes y posibilidad de flujos piroclásticos de corto alcance asociado a las explosiones.</li><li>● Crecimiento y destrucción de domos de lava.</li><li>● Flujos de lodo o escombros de corto alcance.</li></ul>		
			<ol style="list-style-type: none"><li>1. Continuar con el <b>radio de seguridad de 12 km</b>, por lo que la <b>permanencia</b> en esa área <b>no está permitida</b>.</li><li>2. Controlar el tránsito entre Santiago Xalitintla y San Pedro Nexapa, vía Paso de Cortés.</li><li>3. A las autoridades de <b>Protección Civil</b>, <b>mantener sus procedimientos preventivos</b>, de acuerdo con sus planes operativos.</li><li>4. A la <b>población</b> se le recomienda <b>eleva la atención a los avisos de las autoridades de su localidad</b> y se exhorta a no acercarse al volcán, y mucho menos al cráter.</li><li>5. <b>Mantenerse fuera de cañadas ante posibles flujos de lodo</b>, principalmente en temporada de lluvias.</li></ol>

**PRONOSTICO DE CAIDA DE CENIZA**

En caso de una exhalación de ceniza volcánica, **el pronóstico de trayectoria hacia el noreste**, (simulando exhalación cada hora en las próximas 6 horas) a su paso por la zona oeste, centro-norte y este-noreste del estado de Puebla; zona suroeste, sur, sureste, este, centro y noreste del estado de Tlaxcala; zona centro-norte del estado de Veracruz y sobre el Golfo de México, para las **primeras 12 horas de pronóstico**, (14:00 a las 02:00 hora local). Posteriormente para las últimas 12 horas de pronóstico, (02:00 a las 14:00 hora local del día siguiente), las trayectorias continuarán sobre la zona centro-norte y centro del estado de Veracruz y sobre el Golfo de México.

**SIN PRONOSTICO DE CAÍDA DE CENIZA PARA EL ESTADO.**



SISMOS	<p>Se registró sismo de magnitud de <b>4.1 grados</b> Richter, a las 06:39:08 hrs con localización del epicentro a 46 km al sur de Sayula de Alemán, Veracruz.</p> <p><b>NO PERCIBIDO EN EL ESTADO DE MORELOS.</b></p>	
	<p><b>REPORTE DE DAÑOS A LA POBLACION</b></p> <p><b>PROTECCIÓN CIVIL</b></p> <p>Sin reporte de daños a la población ni a la infraestructura en salud.</p>	



<http://ssm.gob.mx>



Servicios de Salud Morelos



@MorelosSalud

Callejón Borda N°3 Col. Centro C.P. 62000  
Teléfono (777) 312 62 31 / 314 33 36 ext. 222

**Calle Gómez Azcárate No. 205, Col. Lomas de la Selva  
C.P. 62270, Cuernavaca, Morelos. Tel.: 777 102 25 56**



**INFORME DE MONITOREO DE TEMPERATURAS Y CALIDAD DEL AIRE**

Fecha: 13/04/2022

Semana N° 15

Coordinación de Vigilancia Epidemiológica

Fuente: Comisión Estatal de Agua (CEAGUA)

**PRONOSTICO DE TEMPERATURAS POR  
MUNICIPIO**

Municipio	Min.	Max.	Municipio	Min.	Max.
Amacuzac	15°	38°	Tepalcingo	16°	35°
Cuautla	18°	34°	Ayala	17°	34°
Jiutepec	16°	33°	Huitzilac	06°	24°
Temixco	17°	36°	Tepoztlán	15°	36°
Tlaltizapan	16°	35°	Zacualpan	13°	32°
Axochiapan	17°	37°	Tlalquitenango	16°	40°
Cuernavaca	14°	33°	Puente de Ixtla	16°	38°
Jojutla	17°	39°			

**TEMPERATURAS MÁXIMAS Y MÍNIMAS,  
ULTIMAS 24 HRS**

**Mínimas**

Huitzilac 06°  
24°

Tetela del Volcán 11°  
26°

Totolapan 13°  
28°

Ocuituco 13°  
28°

**Máximas**

Tlaquiltenango 16°  
40°

Jojutla 17°  
39°

Axochiapan 17°  
37°

Zacatepec 21°  
37°

**CALIDAD DEL AIRE**

**ÍNDICE AIRE Y SALUD**

**NIVEL DE RIESGO  
ASOCIADO**

**RECOMENDACIONES**

**GRUPOS  
SENSIBLES**

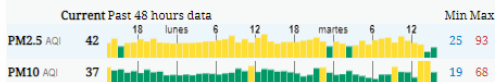
**PARA TODA LA  
POBLACIÓN**

Estación de Monitoreo Cuernavaca Centro, Morelos

**42**

**Bueno**

Updated on Tuesday 18:00  
Primary pollutant: pm10



**Bajo**

Se considera que el  
riesgo es mínimo.

Disfruta las actividades al aire libre.



<http://ssm.gob.mx>



Servicios de Salud Morelos



@MorelosSalud

Callejón Borda N°3 Col. Centro C.P. 62000  
Teléfono (777) 312 62 31 / 314 33 36 ext. 222

Calle Gómez Azcárate No. 205, Col. Lomas de la Selva  
C.P. 62270, Cuernavaca, Morelos. Tel.: 777 102 25 56

**INFORME DE MONITOREO EPIDEMIOLÓGICO**

Fecha: 13/04/2022

Semana N° 15

Coordinación de Vigilancia Epidemiológica

**Fuente:** Jurisdicciones Sanitarias del estado de Morelos.

**JURISDICCION SANITARIA I:**

☞ SIN EVENTOS EXTRAORDINARIOS.

**JURISDICCION SANITARIA II:**

☞ SIN EVENTOS EXTRAORDINARIOS.

**JURISDICCION SANITARIA III:**

☞ SIN EVENTOS EXTRAORDINARIOS.



<http://ssm.gob.mx>



Servicios de Salud Morelos



@MorelosSalud

Callejón Borda N°3 Col. Centro C.P. 62000  
Teléfono (777) 312 62 31 / 314 33 36 ext. 222

**Calle Gómez Azcárate No. 205, Col. Lomas de la Selva  
C.P. 62270, Cuernavaca, Morelos. Tel.: 777 102 25 56**